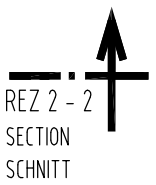
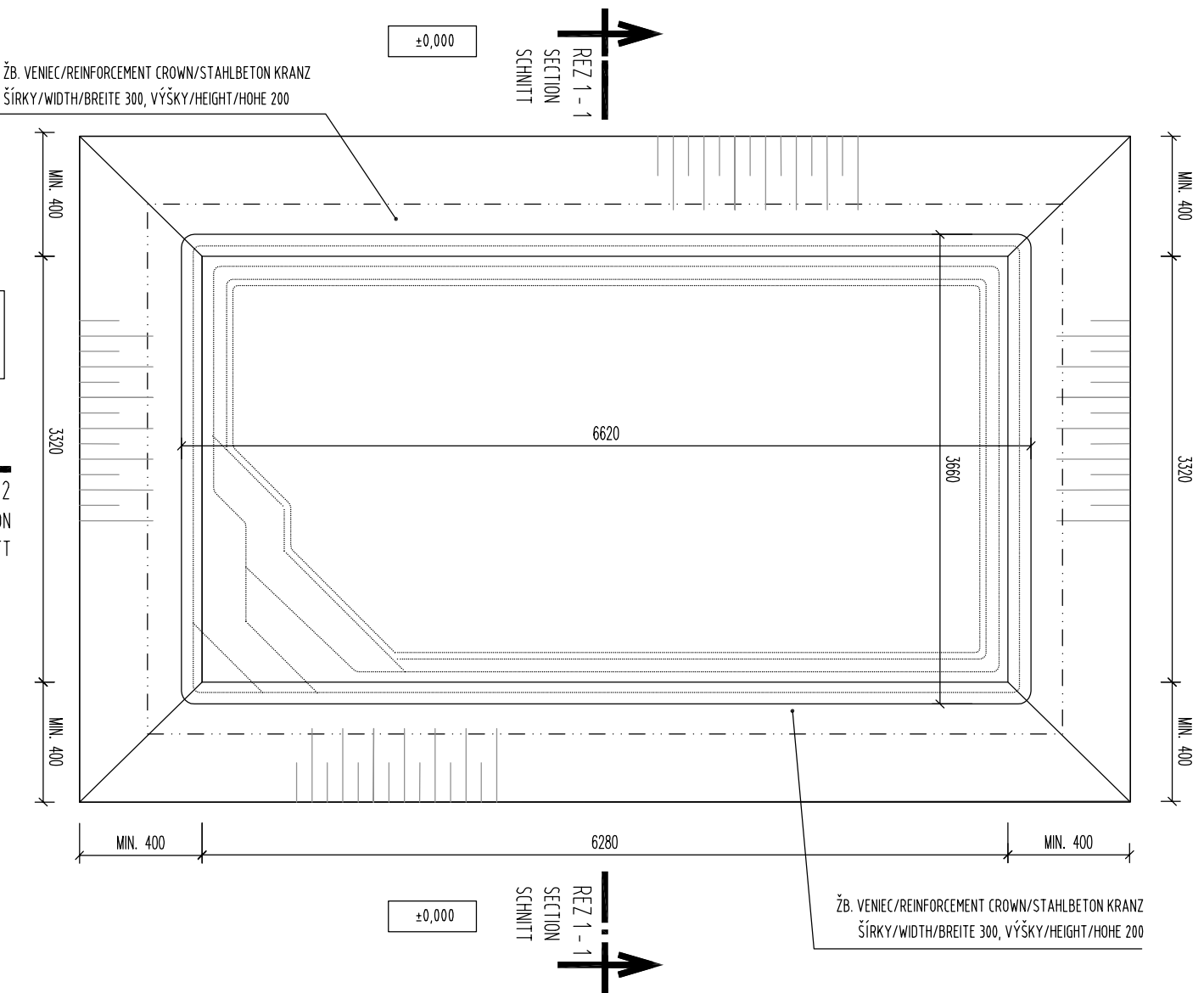


PÔDORYS M 1:50

TOP ELEVATION
OBERANSICHT



±0,000



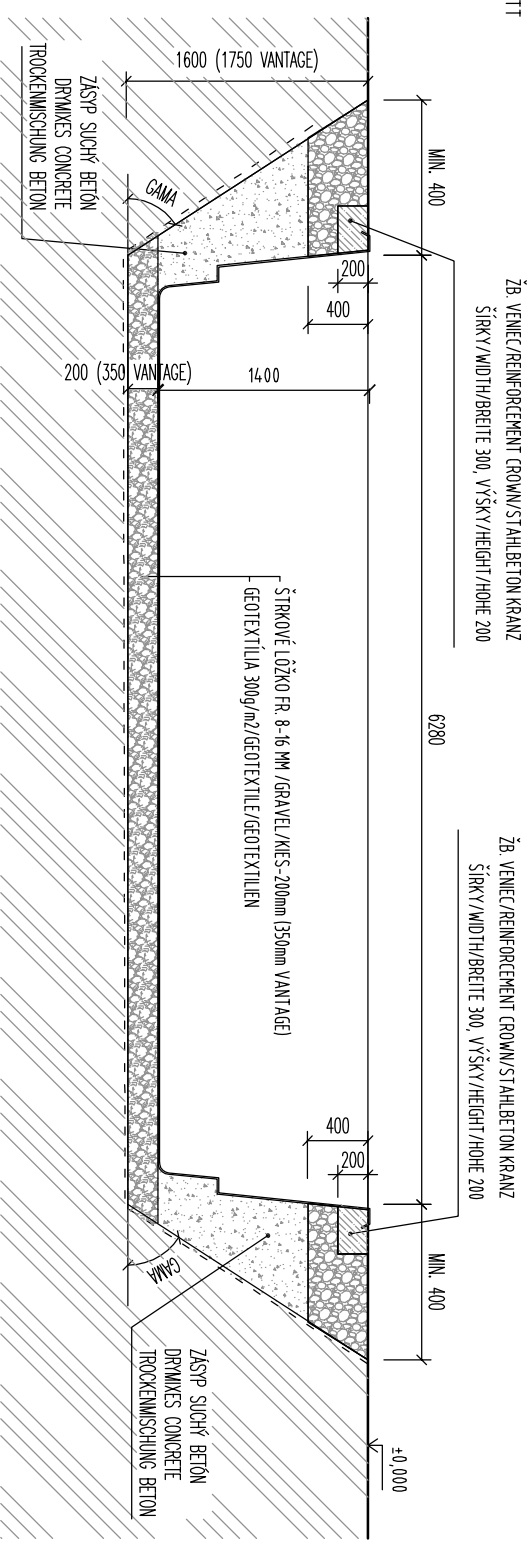
±0,000



±0,000

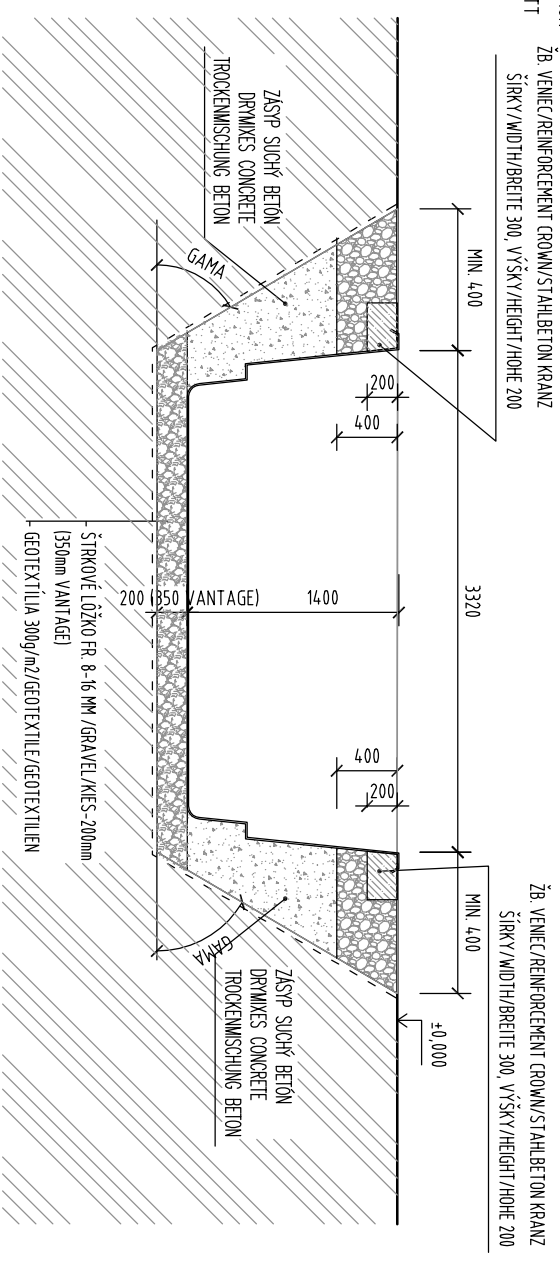
REZ 2 - 2 M 1:50

LONGITUDINAL SECTION
QUERSCHNITT



REZ 1 - 1 M 1:50

CROSS SECTION
QUERSCHNITT



VÝKOPY SÚ ZAKRESLENÉ PRE ŠTANDARDNÚ KVALITU ZEMNY

BEZ POMOČNÉHO PAŽENIA. PODLA KVALITY ZEMNY JE POTREBNÉ

VÝKOPOVÚ JAMU PAŽIŤ A MENIŤ ROZMÄRSIA UHOL. MIN OBJEM VÝKOPOV 4,3,88 M³.

THE EXCAVATIONS ARE DESIGNED FOR STANDARD SOIL

WITHOUT OTHER SUPPORT STRUCTURE USING OF SUPPORT STRUCTURE OF EXCAVATIONS

DEPENDS ON THE QUALITY OF SOIL. MIN VOLUME OF EXCAVATIONS IS 4,3,88 M³.

AUSHUB IST FÜR STANDARD ERDE PROJEKTERT OHNE HILFSCHÜLLUNG.

DIE HILFSCHÜLLUNG EINSATZ LIEGT ERDEQUALITÄT AN. MIN. AUSHUBVOLUMEN IST 4,3,88 M³.

NÁZOV VÝKRESU:
DRAWING NAME:
ZECHNUNG NAME:

BRILLIANT 66 VÝKOPY

DRAWING OF EXCAVATIONS AUSHUBGRUNDRISS

COMPASS
CERAMIC POOLS EUROPE

www.compasspools.eu

KRESLI:	ING. PETER KALETA	DÁTUM:	04/2014
DRAHER / ZEICHNER:		DATUM / DATUM:	
MIERKA:		FORMÁT:	A3
SCALE/MASSTABE:	1:50	DRAWING FORMAT / ZEICHNUNGFORMAT:	
VERZIA:		ČÍSLO:	
VERSION:	2	DRAWING NUMBER / ZEICHNUNG-NUMBER:	2