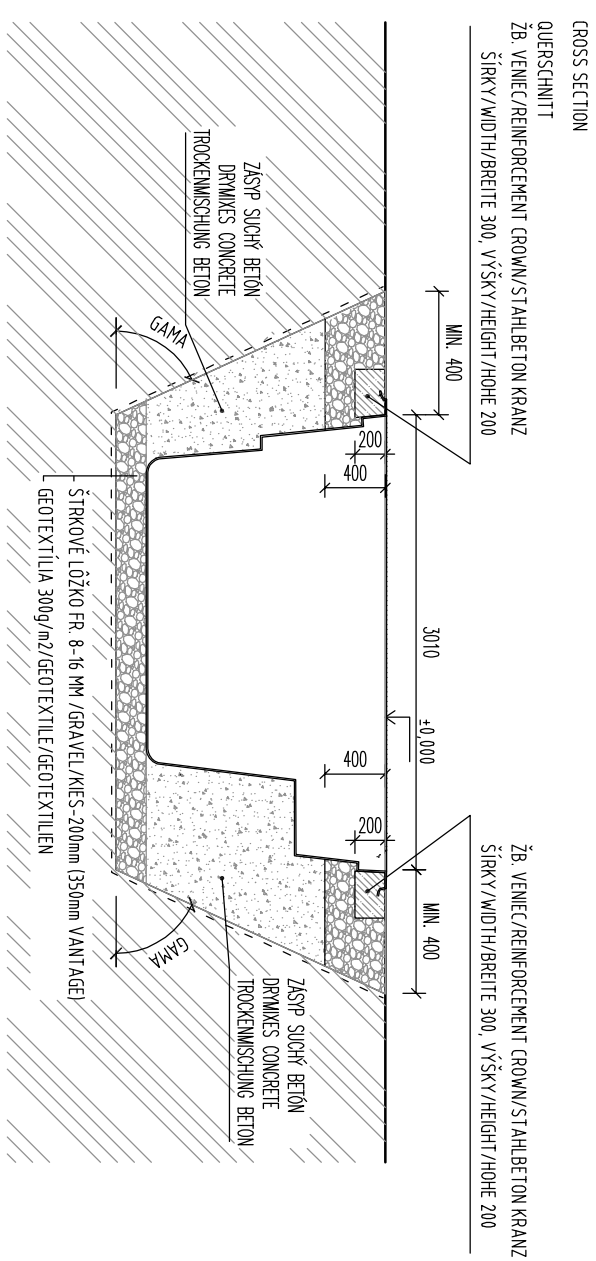
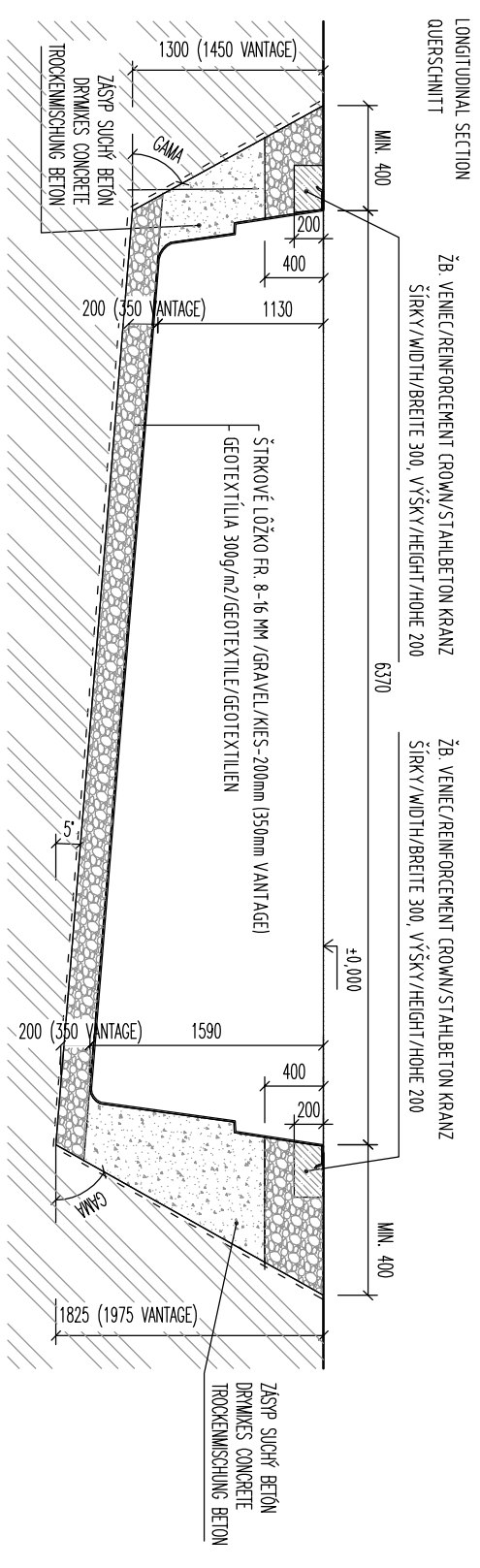
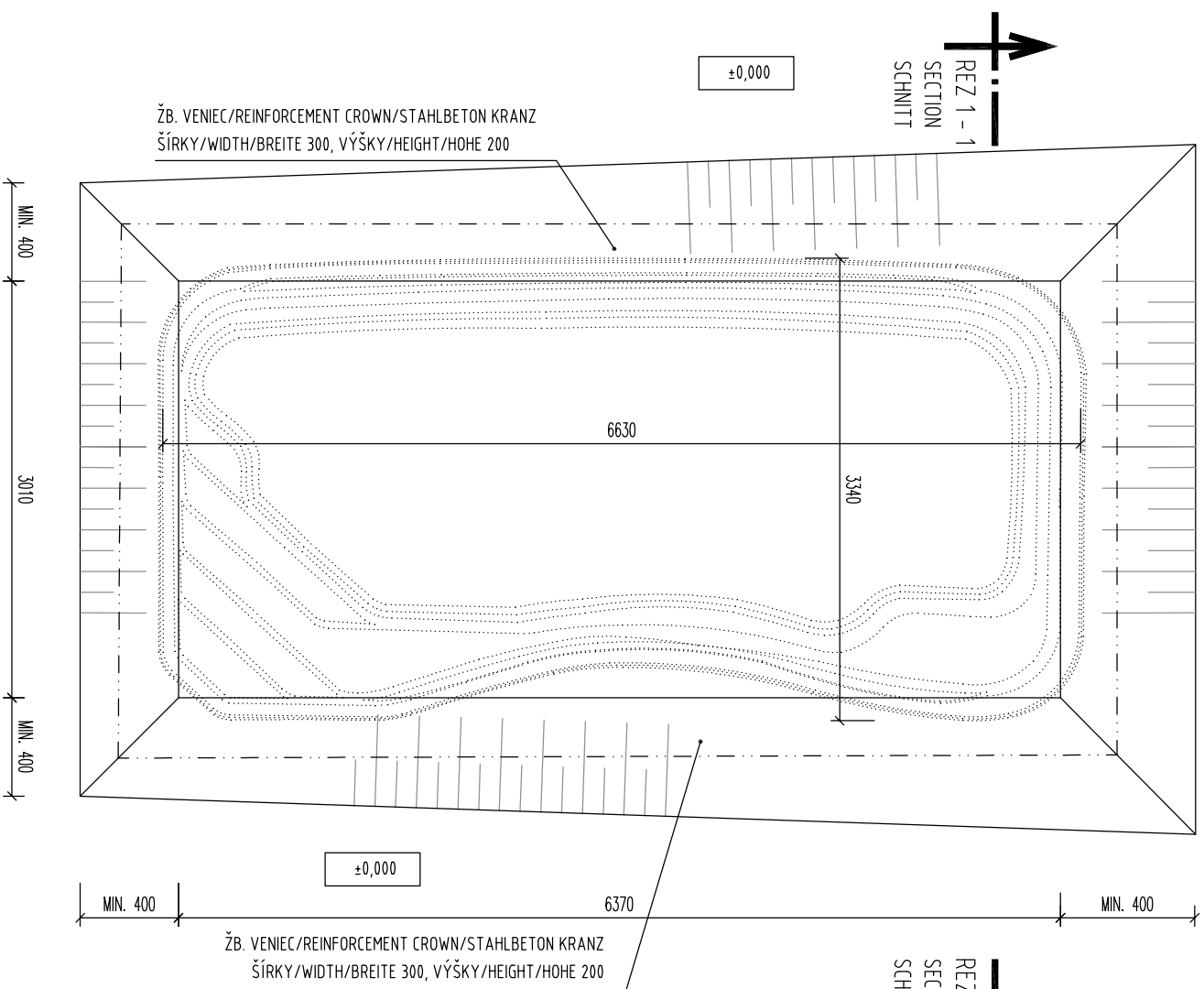


REZ 2 - 2
SECTION
SCHNITT



REZ 2 - 2
SECTION
SCHNITT



VÝKOPY SÚ ZAKRESLENÉ PRE ŠTANDARDNÚ KVALITU ZEMINY

BEZ POMOCNÉHO PÁŽENIA, PODĽA KVALITY ZEMINY JE POTREBNÉ

VÝKOPOVÚ JAMU PAŽIŤ A MENIŤ ROZNAŠAČÍ ÚHOL. MIN OBJEM VÝKOPOV 38,74 M3

THE EXCAVATIONS ARE DESIGNED FOR STANDARD SOIL

WITHOUT OTHER SUPPORT STRUCTURE. USING OF SUPPORT STRUCTURE OF EXCAVATIONS

DEPENDS ON THE QUALITY OF SOIL. MIN VOLUME OF EXCAVATIONS IS 38,74 M3

AUSHUB IST FÜR STANDARD ERDE PROJEKTERT OHNE HILFSCHÜLUNG.

NÁZOV VÝKRESU:
DRAWING NAME:
ZEICHNUNG NAME:

RIVERINA 67

VÝKOPY

DRAWING OF EXCAVATIONS

AUSHUBGRUNDRISS

COMPASS
CERAMIC POOLS EUROPE

www.compasspools.eu

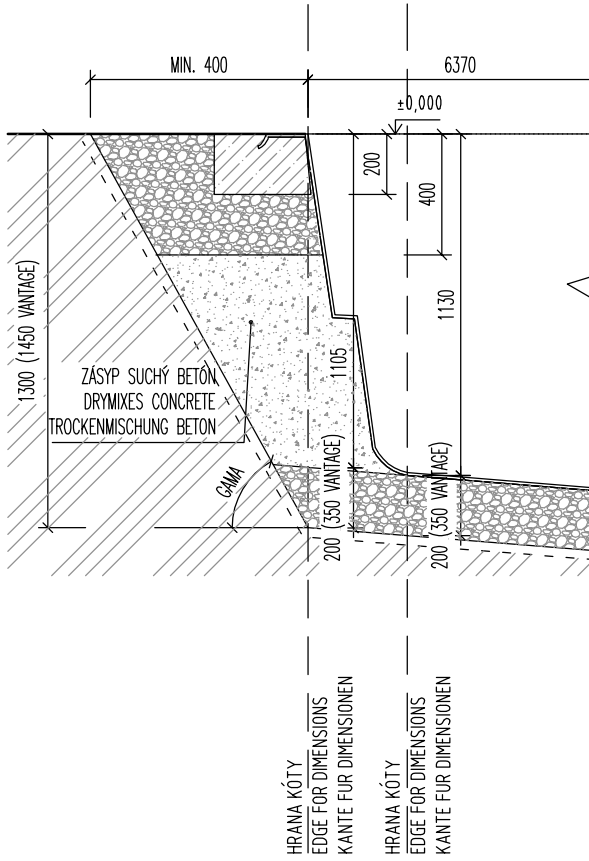
KRESLI: ING. PETER KALETA
DÁTUM: 04/2014

MEKRA: 1:50
FORMÁT: A3

VERZIA: 2
ZČÍSLO: 2
VERZIJA: 2
ZČÍSLO: 2

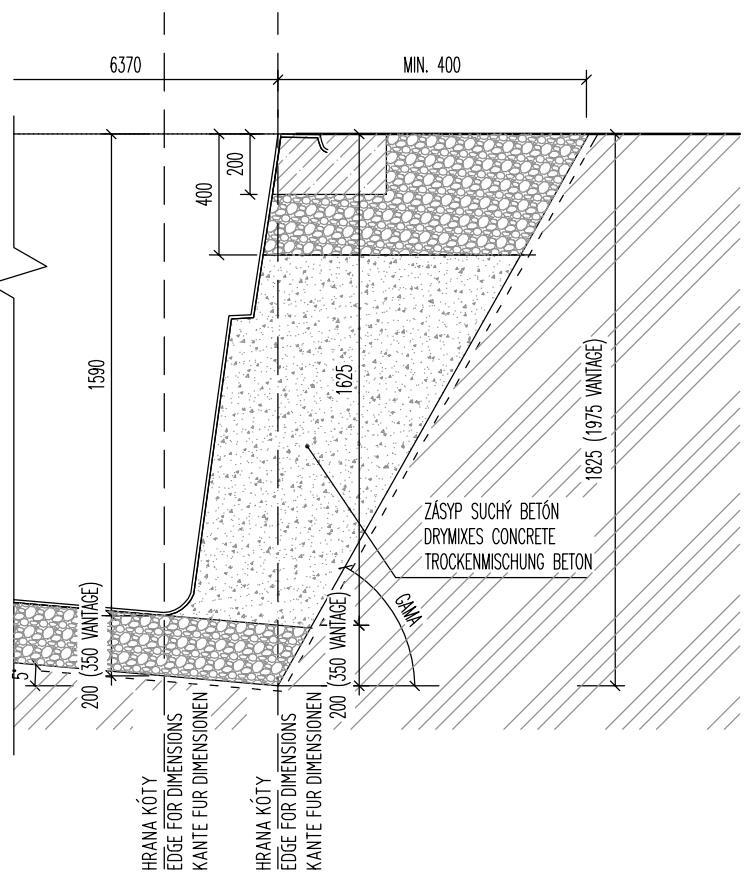
DETAIL "a" M 1 : 25

DETAIL OF EXCAVATIONS
AUSHUBGRUNDRISS DETAIL



DETAIL "b" M 1 : 25

DETAIL OF EXCAVATIONS
AUSHUBGRUNDRISS DETAIL



NÁZOV VÝKRESU:
DRAWING NAME:
ZEICHNUNG NAME:

RIVERINA 67 VÝKOPY DETAIL DRAWING OF EXCAVATIONS AUSHUBGRUNDRISS

COMPASS
CERAMIC POOLS EUROPE



www.compasspools.eu

KRESLIL: ING. PETER KALET
DRAWER / ZEICHNER:

DÁTUM: 04/2014
DATE / DATUM:

MIERKA: 1:50
SCALE / MASSTAB:

FORMÁT: A4
DRAWING FORMAT / ZEICHNUNG FORMAT:

VERZIA: 2
VERSION:

ČÍSLO: 3
DRAWING NUMBER: ZEICHNUNG NUMBER: