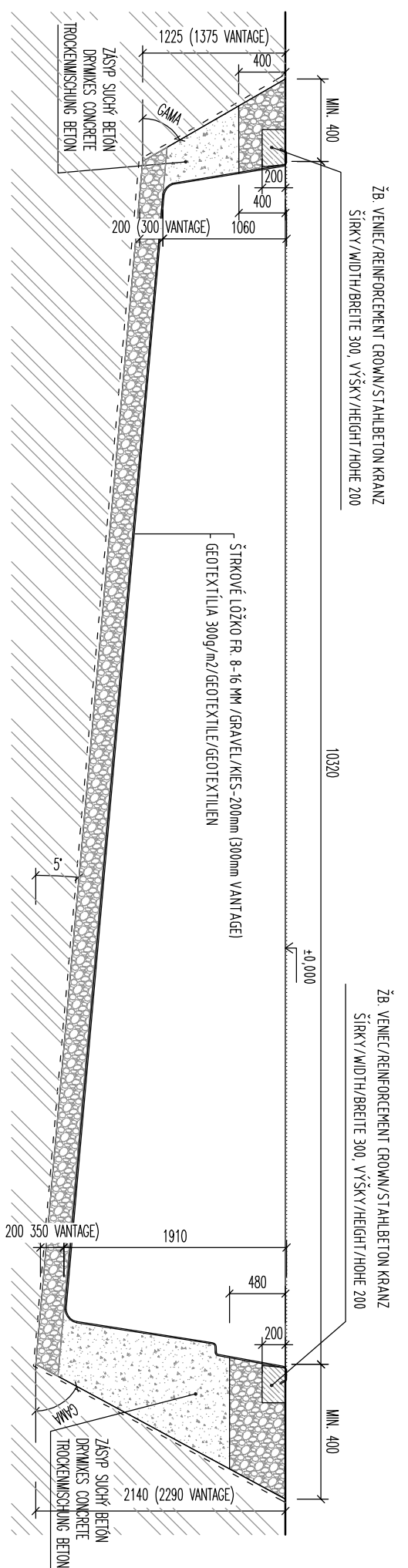


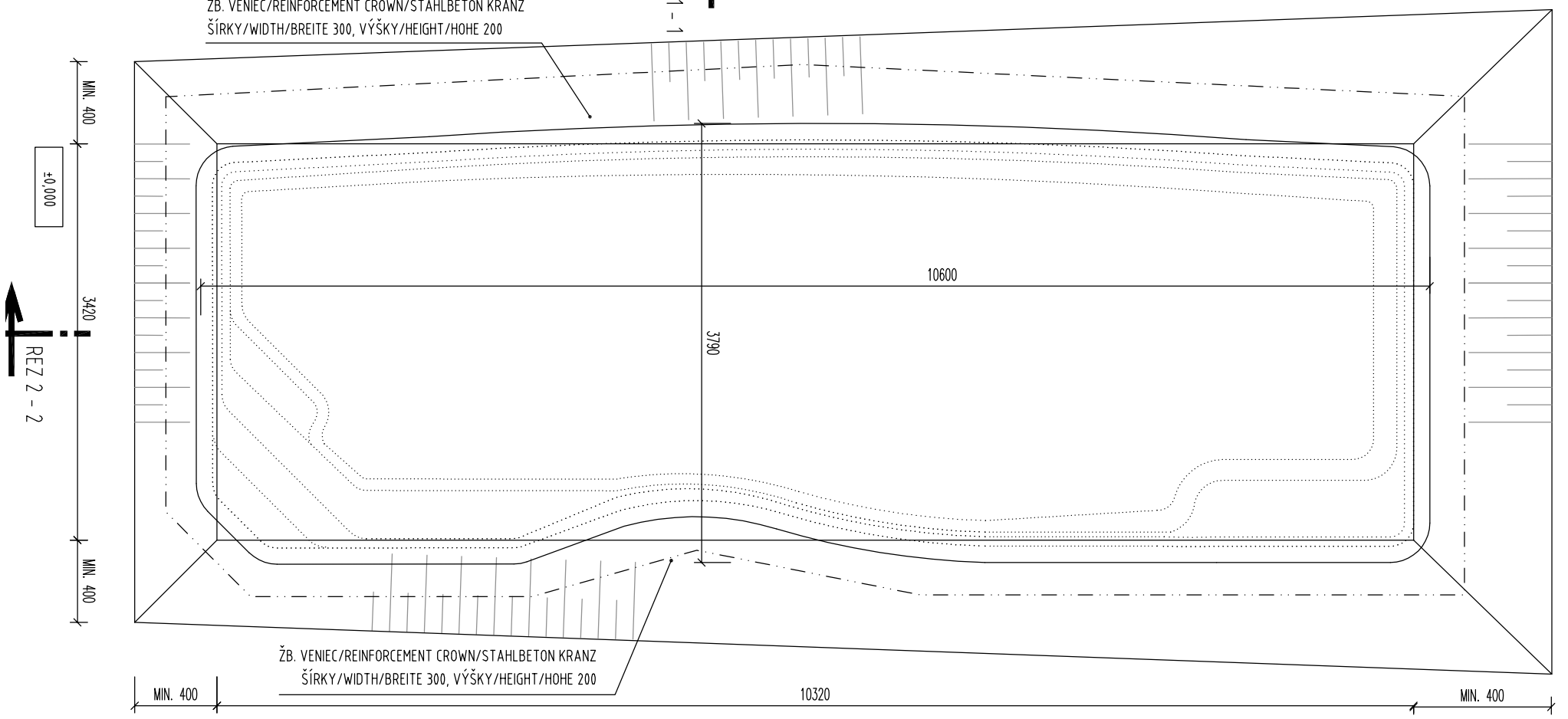
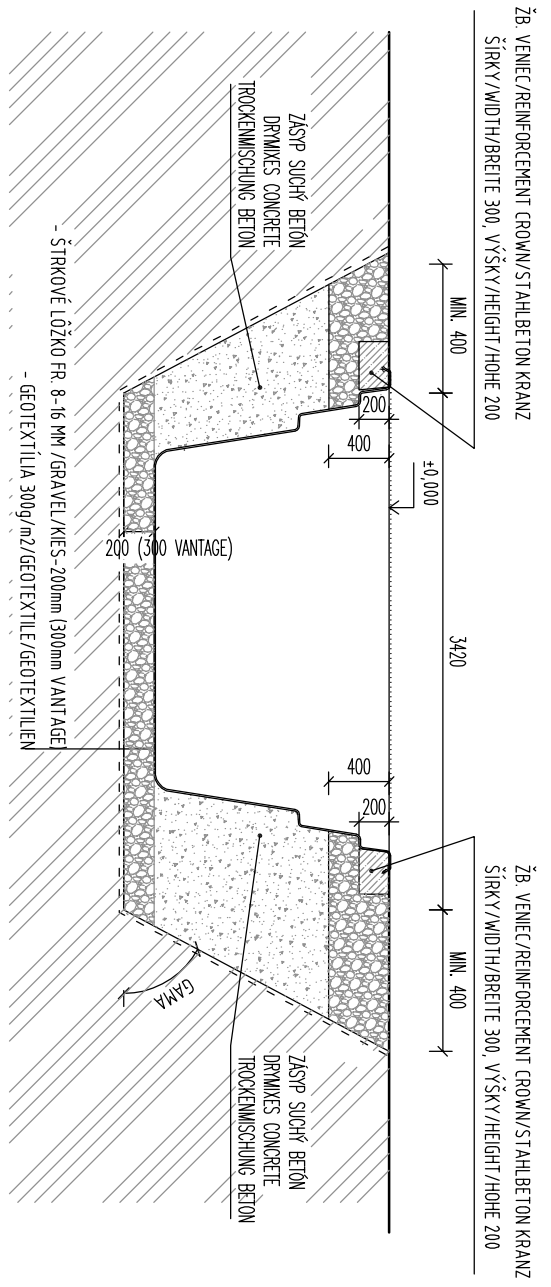
REZ 2 - 2
±0,000

REZ 2 - 2 M 1:50



REZ 1 - 1
±0,000

REZ 1 - 1
±0,000



VÝKOPY SÚ ZAKRESLENÉ PRE ŠTANDARDNÚ KVALITU ZEMINY BEZ POMOCNÉHO PAŽENIA. PODĽA KVALITY ZEMINY JE POTREBNÉ VÝKOPOVÚ JAMU PÁŽIŤ A MENIŤ ROZMÄSÁČI UHOL. MIN OBJEM VÝKOPOV 72,86 M³.

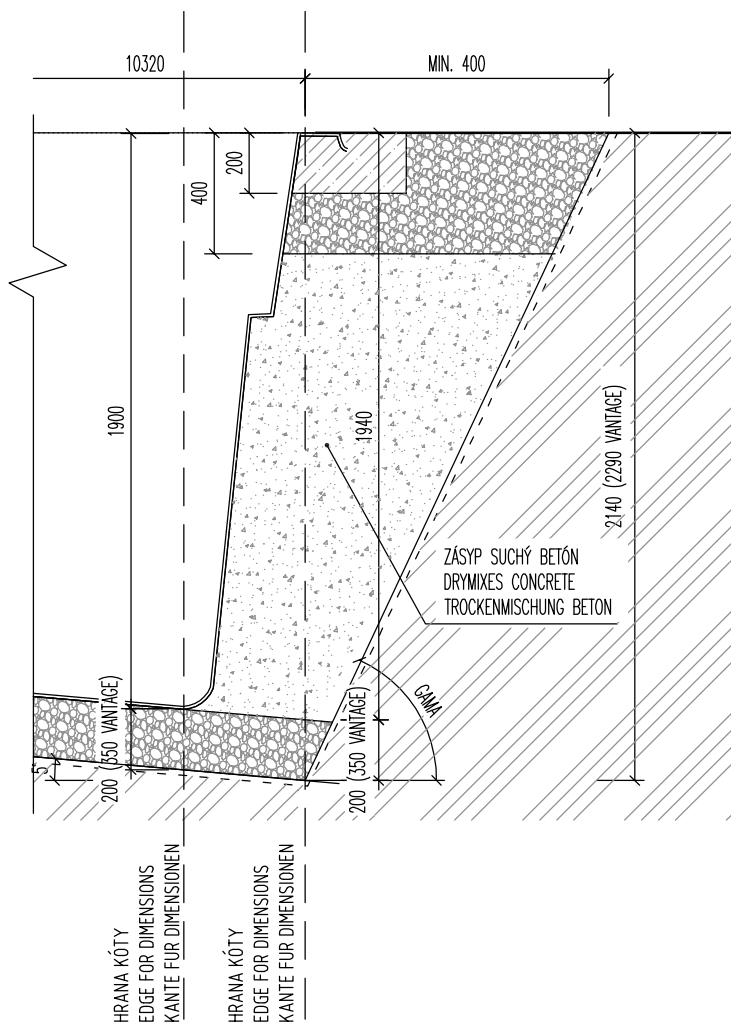
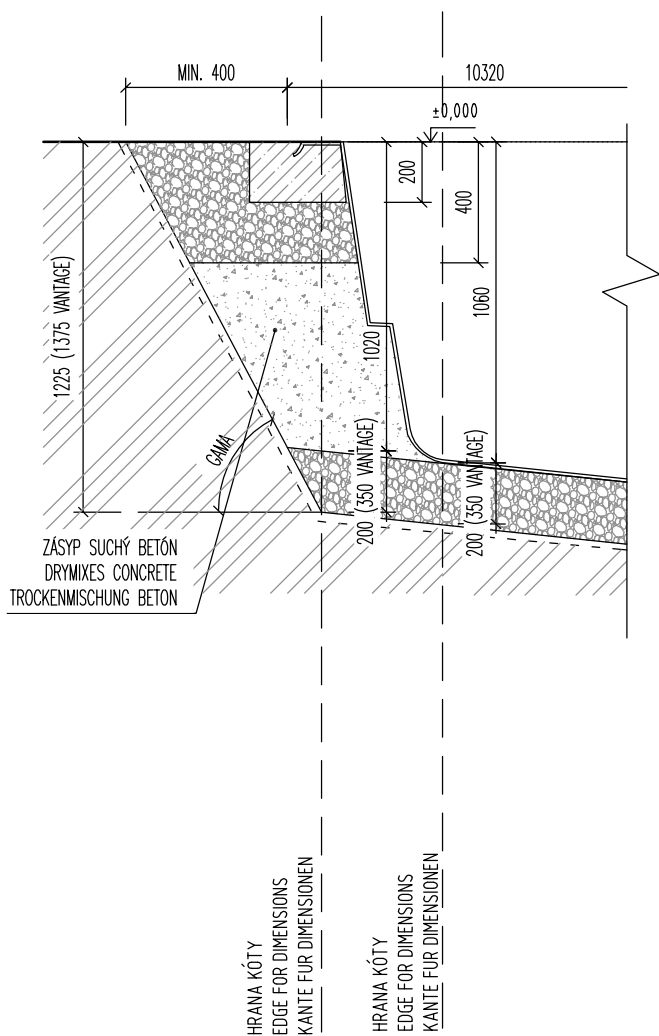
THE EXCAVATIONS ARE DESIGNED FOR STANDARD SOIL WITHOUT OTHER SUPPORT STRUCTURE. USING OF SUPPORT STRUCTURE OF EXCAVATIONS DEPENDS ON THE QUALITY OF SOIL. MIN VOLUME OF EXCAVATIONS IS 72,86 M³.

AUSHUB IST FÜR STANDARD ERDE PROJEKTIERT OHNE HILFSCHÜLUNG. DIE HILFSCHÜLUNG ENGSATZ LIEGT ERDEQUALITÄT AN. MIN. AUSHUBVOLUMEN IST 72,86 M³.

| | | | |
|---|-------------------|-------------------------------|--|
| NÁZOV VÝKRESU DRAWING NAME: ZEČNUNG NAME: | | RIVERINA 106 | |
| VÝKRES DRAWING NAME: ZEČNUNG NAME: | | VÝKOPY | |
| NÁZOV VÝKRESU DRAWING NAME: ZEČNUNG NAME: | | DRAWING OF EXCAVATIONS | |
| NÁZOV VÝKRESU DRAWING NAME: ZEČNUNG NAME: | | AUSHUBGRUNDRISS | |
| www.compasspools.eu | | COMPASS CERAMIC POOLS EUROPE | |
| KRESLI: ING. PETER KALETA | DATAUM: 04/2014 | FORMÁT: A3 | |
| VERZIA: 2 | BRANING NUMBER: 2 | VERZIJA: 2 | |

DETAIL "a" M 1:25

DETAIL "b" M 1:25



NÁZOV VÝKRESU:
DRAWING NAME:
ZEICHNUNG NAME:

RIVERINA 106 VÝKOPY

DRAWING OF EXCAVATIONS
AUSHUBGRUNDRISS

COMPASS
CERAMIC POOLS EUROPE



www.compasspools.eu

| | | | |
|---------------------------------|-------------------|---|----------|
| KRESLIL: DRAWER / ZEICHNER: | ING. PETER KALETA | DÁTUM: DATUM / DATUM: | 04/2014 |
| MIERKA: SCALE/MASSTABE: | 1:50 | FORMÁT DRAWING FORMAT / ZEICHNUNG FORMAT: | A4 |
| VERZIA: VERSION: VERSION: | 2 | ČÍSLO DRAWING NUMBER: ZEICHNUNG NUMBER: | 3 |